

平成 年度 工事  
 工事番号 第 号  
 路名 衛生センター殿入路  
 行所 むつ市大字奥内地内  
 横断図 縮尺 1:100  
 図面番号 葉中  
 むつ衛生センター  
 下北地域広域行政事務組合

4/16  
 NO. 0~NO. 3

DL=10.000

NO. 3

GM=11.143  
 HIC=9.288

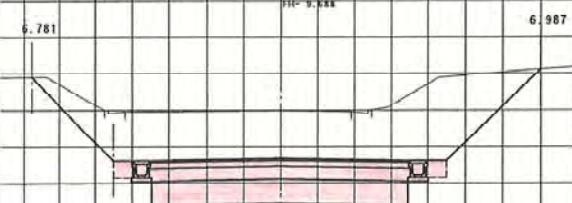


掘削	C1	24.5
床掘	C2	0.5
盛土	B	—
埋戻	RA	0.5
盛土法面仕上	L1	—
切土法面仕上	L2	3.7
舗装幅	W1	6.96
既設舗装幅	W2	6.07

DL=10.000

NO. 2

GM=10.983  
 HIC=9.288

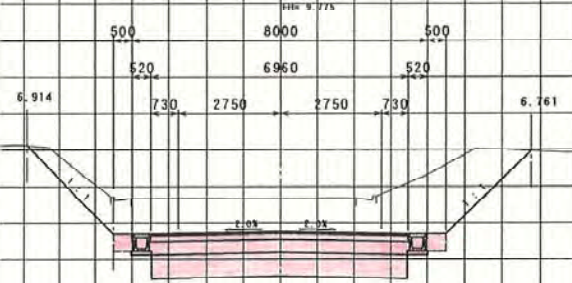


掘削	C1	26.5
床掘	C2	0.5
盛土	B	—
埋戻	RA	0.5
盛土法面仕上	L1	—
切土法面仕上	L2	6.7
舗装幅	W1	6.96
既設舗装幅	W2	6.11

DL=10.000

NO. 1

GM=10.874  
 HIC=9.275

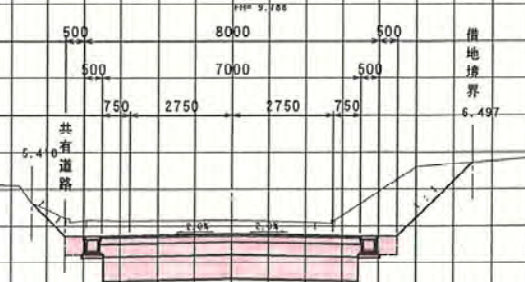


掘削	C1	22.5
床掘	C2	0.5
盛土	B	—
埋戻	RA	0.5
盛土法面仕上	L1	—
切土法面仕上	L2	6.6
舗装幅	W1	6.96
既設舗装幅	W2	6.08

DL=10.000

BP  
 (NO. 0)

GM=10.551  
 HIC=9.288



掘削	C1	15.6
床掘	C2	0.5
盛土	B	—
埋戻	RA	0.5
盛土法面仕上	L1	—
切土法面仕上	L2	4.1
舗装幅	W1	7.00
既設舗装幅	W2	6.19


平成	年度	工事
工事番号	第	号
路線名	衛生センター搬入路	
施行所	むつ市大字奥内地内	
横断面	幅尺	1:100
図面番号	葉中	
むつ衛生センター		
下北地域広域行政事務組合		

5/16  
NO. 4~NO4+17.600

掘削 C3 10.7  
官民境界  
15.312

NO. 4+17.600

OH=10.491  
HH=8.774



掘削	C1	24.2
床掘	C2	0.5
盛土	B	—
埋戻	RA	0.5
盛土法面仕上	L1	—
切土法面仕上	L2	3.5
舗装幅	W1	6.96
既設舗装幅	W2	—

NO. 4+9.500


OH=11.112  
HH=8.371



掘削	C1	36.6
床掘	C2	0.2
盛土	B	—
埋戻	RA	0.2
盛土法面仕上	L1	—
切土法面仕上	L2	2.1
舗装幅	W1	—
既設舗装幅	W2	5.96

NO. 4+1.400

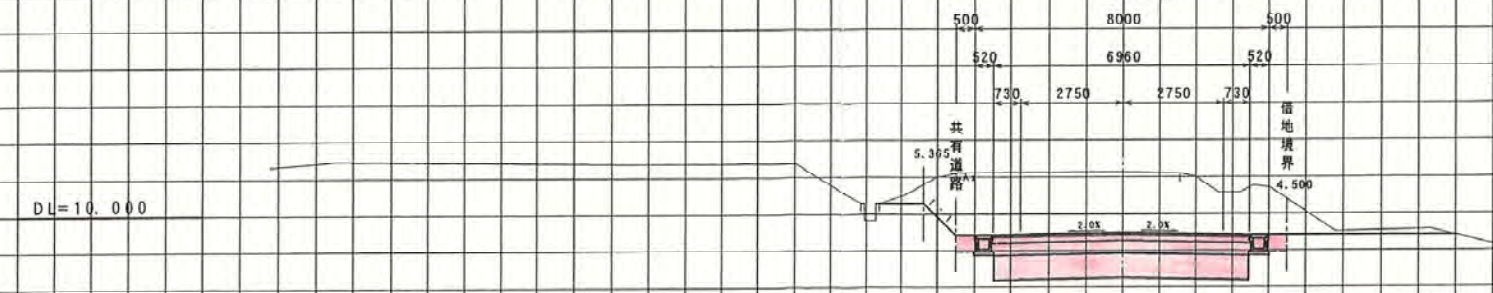
OH=11.133  
HH=8.478



掘削	C1	29.5
床掘	C2	0.5
盛土	B	—
埋戻	RA	0.5
盛土法面仕上	L1	—
切土法面仕上	L2	1.7
舗装幅	W1	6.96
既設舗装幅	W2	6.04

NO. 4

OH=11.133  
HH=8.387



掘削	C1	25.4
床掘	C2	0.5
盛土	B	—
埋戻	RA	0.5
盛土法面仕上	L1	—
切土法面仕上	L2	1.2
舗装幅	W1	6.96
既設舗装幅	W2	6.05